




Fahrradtour zur Bio-Meile auf dem Thänhuser Markt in Thedinghausen 16./17. September 2017, 11-18 Uhr



Reisen Sie umweltschonend mit dem Fahrrad an und erfahren Sie die Geestlandschaft um Achim und Thedinghausen.

 Länge: 26 km  Steigung: gering  Untergrund: asphaltiert

Routenbeschreibung

Die Tour lässt sich durch die Bahnhöfe Achim und Barrien als Start- bzw. Zielorte gut variieren. Ausgangsort unserer Fahrempfehlung ist die Stadt Achim. Nach kurzer Zeit wird auf der Ueser Brücke die Weser überquert. Dies ist die einzige Flussquerung, weshalb ein kurzes Stück neben der Landstraße (ausgebauter Radweg) unvermeidbar ist. Im Ortsteil Werder wird die Landstraße wieder verlassen. Hier kann eine Straußenfarm besichtigt werden. Am Ortseingang von Thedinghausen wird der 1620 im Weserrenaissance-Stil errichtete Erbhof passiert. Die Bio-Meile auf dem 41. Thänhuser Markt befindet sich in der Schulstraße.

Die Rückfahrt erfolgt westlich über größtenteils ruhige, asphaltierte Strecken durch die Gemeinde Riede nach Barrien (Syke). Die Geestlandschaft ist geprägt von niedrigen Hügeln, Landwirtschaft und gelegentlich kleineren Waldgebieten. Alternativ geht es auf der gleichen Strecke zurück zum Bahnhof Achim (kürzer).

Einen **GPS-Track** zum Download finden Sie unter: www.kurzelinks.de/thaenhuserbiomeile



Sie erreichen den Bf. Achim bis zu 3x stündlich mit RE1/RE8, RB37 und RS1 aus den Richtungen Bremen/Bremerhaven und Verden/Hannover. Der Bf. Barrien (Syke) wird stündlich von der RS2 (Bremen/Bremerhaven-Twistingen) angefahren. Bitte informieren Sie sich unter www.vbn.de über Ihre Verbindungen und die Preise für die **Fahrradmitnahme**.

Gefördert von der Metropolregion Nordwest



Das Programm der BioMärkte wird gefördert durch das Bundesministerium für Ernährung und Landwirtschaft aufgrund eines Beschlusses des Deutschen Bundestags im Rahmen des Bundesprogramm Ökologischer Landbau und andere Formen nachhaltiger Landwirtschaft (BÖLN).

www.bundesprogramm.de | www.oekolandbau.de



**BIOStadt
BREMEN**

Detallierte Fahrtanweisungen

▲ geradeaus fahren ► nach rechts abbiegen ◀ nach links abbiegen

● **Start: Bahnhof Achim**

▲ Den Bahnhof verlassen in die Kleine Bahnhofstraße

◀ Pavillonstraße bis zur Kreuzung

► Zum Achimer Bahnhof (Straßenname)

▲ Durch den Kreisverkehr in die Straße Am Schmiedeberg

► Langenstraße

▲ An der Marsch bis zur Alten Dorfstraße

► Alte Dorfstraße

► Brückenstraße

▲ Über die Weser

▲ Achimer Landstraße ca. 3 km bis zum Ortsteil Werder (zu Thedinghausen)

► Vor der Straußenfarm rechts in den Wischkämpergraben

◀ Kirchwiehe

◀ An der Weggabelung Kirchwiehe nach links abbiegen

► Braunschweiger Straße, beim Erbhof Thedinghausen

▲ Über die Eiter, Braunschweiger Straße folgen

● **Ziel: Thedinghausen, Bio-Meile auf dem Thänhuser Markt in der Schulstraße**

◀ Bahnhofstraße

◀ Lehmstraße, Überqueren der Bahnlinie

▲ Am Adeligen Holze

◀ Am Adeligen Holze, der Straße weiter folgen

► Donnerstedter Dorfstraße

◀ Thedinghauser Straße

◀ Bremer Straße

► Bruchstraße

▲ Rieder Damm, über den Süstedter Bach

▲ Achtern Busch

◀ Zur Moorheide, dann gleich rechts

► Vor den Führen

◀ Kabelweg

► In den Führen

► Okeler Weg

◀ Sudweyher Straße

◀ Zum Brook

► Sudweyher Straße

► Zur Hügelrose

► Am Sonnenberg

◀ Feldweg – nicht der Straße folgen, sondern dem Feldweg über die Hache

◀ Brückenstraße über die B6

● **Ziel: Rechts zum Bahnhof Barrien (Syke)**

